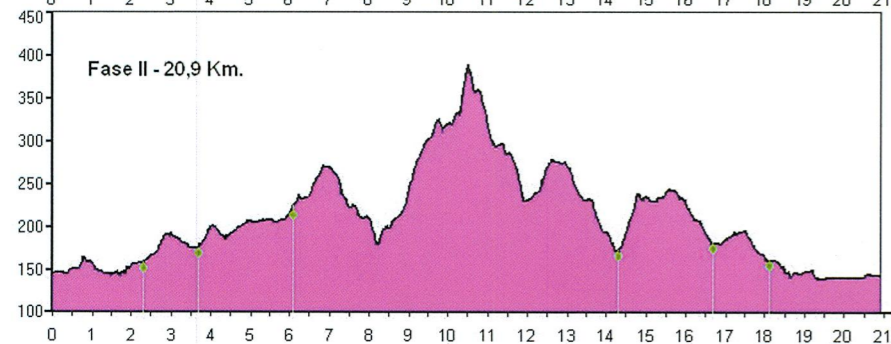
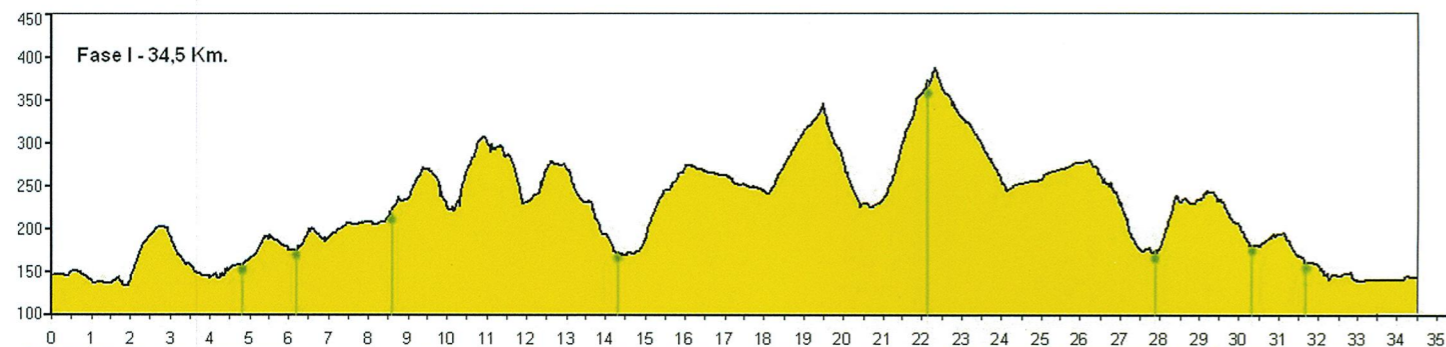
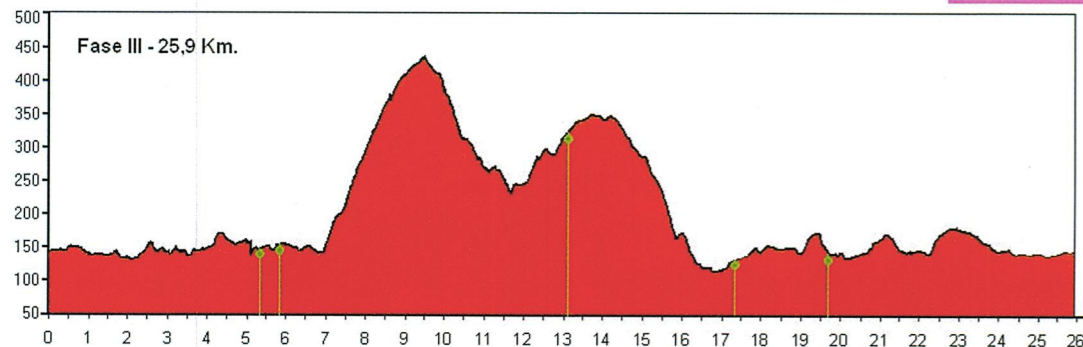


ALTIMETROS CTO. ESPAÑA JJ. JJ. 2008

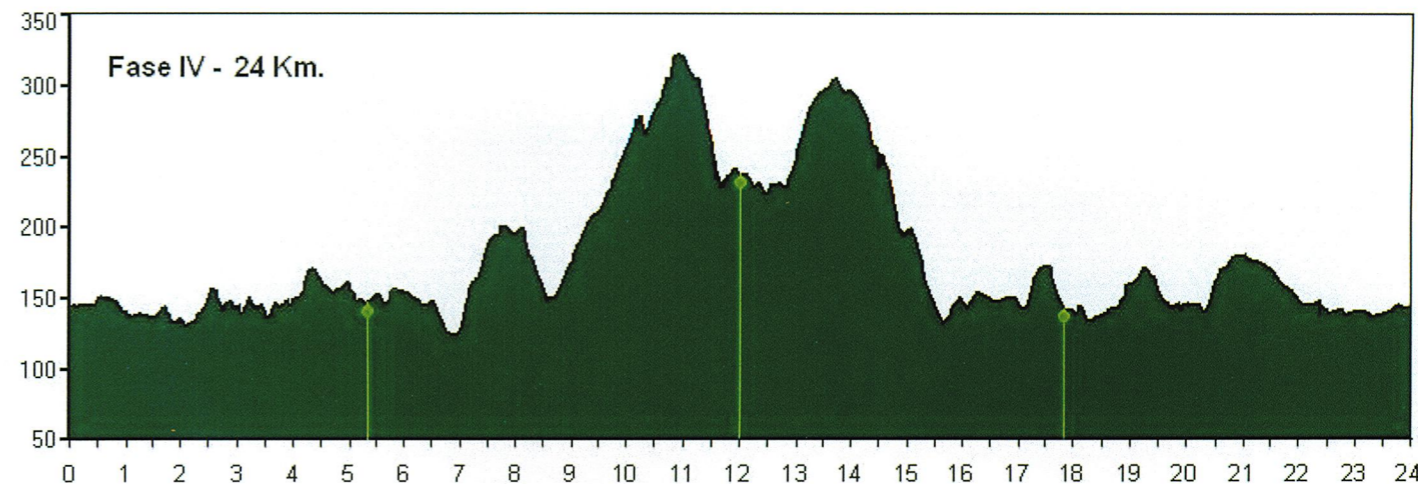


- Km. 4,8 Llineres
- Km. 6,2 AS-240 Los Llongares
- Km. 8,6 P. Agua Bauro
- Km. 14,3 P.A. Campo Futbol (Posada de Llanera)
- Km. 22,1 P.A. Alto Santofirme
- Km. 27,9 P.A. Campo Futbol (Posada de Llanera)
- Km. 30,3 AS-240 Los Llongares
- Km. 31,7 Llineres

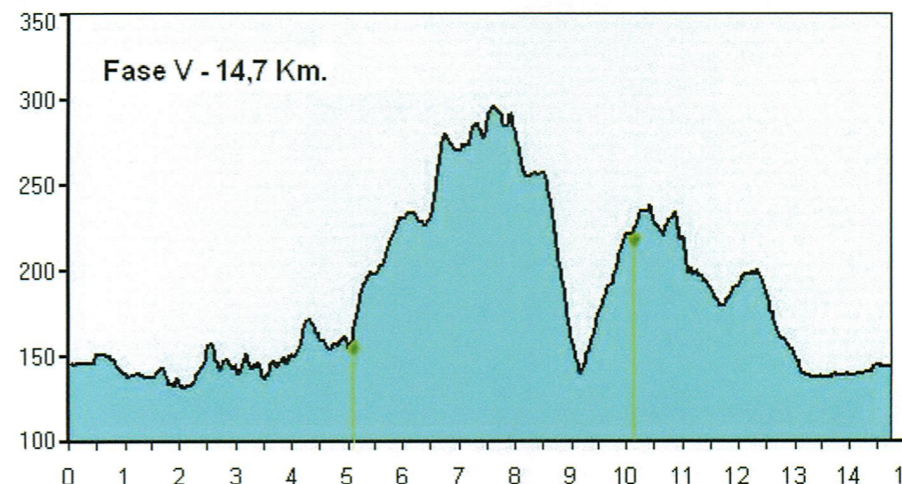
- Km. 2,3 Llineres
- Km. 3,7 As-240 Los Llongares
- Km. 6,1 P. Agua Bauro
- Km. 14,3 P.A. Campo Futbol (Posada de Llanera)
- Km. 16,7 AS-240 Los Llongares
- Km. 18,1 Llineres



- Km. 6,3 Cantera de Brañes
- Km. 8,9 P.A. Alto El Violeo
- Km. 13,1 P. Agua Liubrio
- Km. 17,3 Brañes (Puente Romano)
- Km. 19,7 P.A. Agüera, (LI-6)



- Km. 5,3 Cantera de Brañes
- Km. 12,0 P.A. Mariñes
- Km. 17,8 P.A. Agüera



- Km. 5,1 P.A. Cantera Brañes
- Km. 10,1 P.A. Folgueres